
0.25
0.32
0.35
0.42
0.41
0.43
0.46
0.47
0.45
0.43
0.34
0.30
0.28
0.28
P-86
P-87
P-88
P-89
P-86
P-87
P-88
P-89
P-86
P-87
P-88
P-89
P-87
wlot 155,77
wylot 155,67
przepust rurowy betonowy śr. 60cm dł. 10mb
do przebudowy na przepust śr.80cm dł. 14m z rur HDPE
157,23+0,03=157,26
157,82
157,77
157,72
157,67
157,62
157,58
157,53
157,48
157,43
157,38
157,33
157,28
157,26
157,31
157,57
157,45
157,37
157,25
157,21
157,15
157,07
157,01
156,98
156,95
156,99
156,98
156,98
157,03
156,33
156,31
156,29
156,27
156,33
156,31
156,29
156,27
156,33
156,31
156,29
156,27
156,33
156,31
156,33
156,29
156,27
156,33
156,29
156,27
156,33
156,29
156,27
156,33
00m
275,00m
0,20%
R=1000m, ∠2°57',T=25,74m,
SW=0,03m, L=51,49m
25.00
50.00
51.00
62.00
75.00
25.00
50.00
75.00
25.00
50.00
61,00
70.00
75.00
85.50
99.26
25.00
34.00
50.00
50.75
8+600
8+700
8+800
8+900

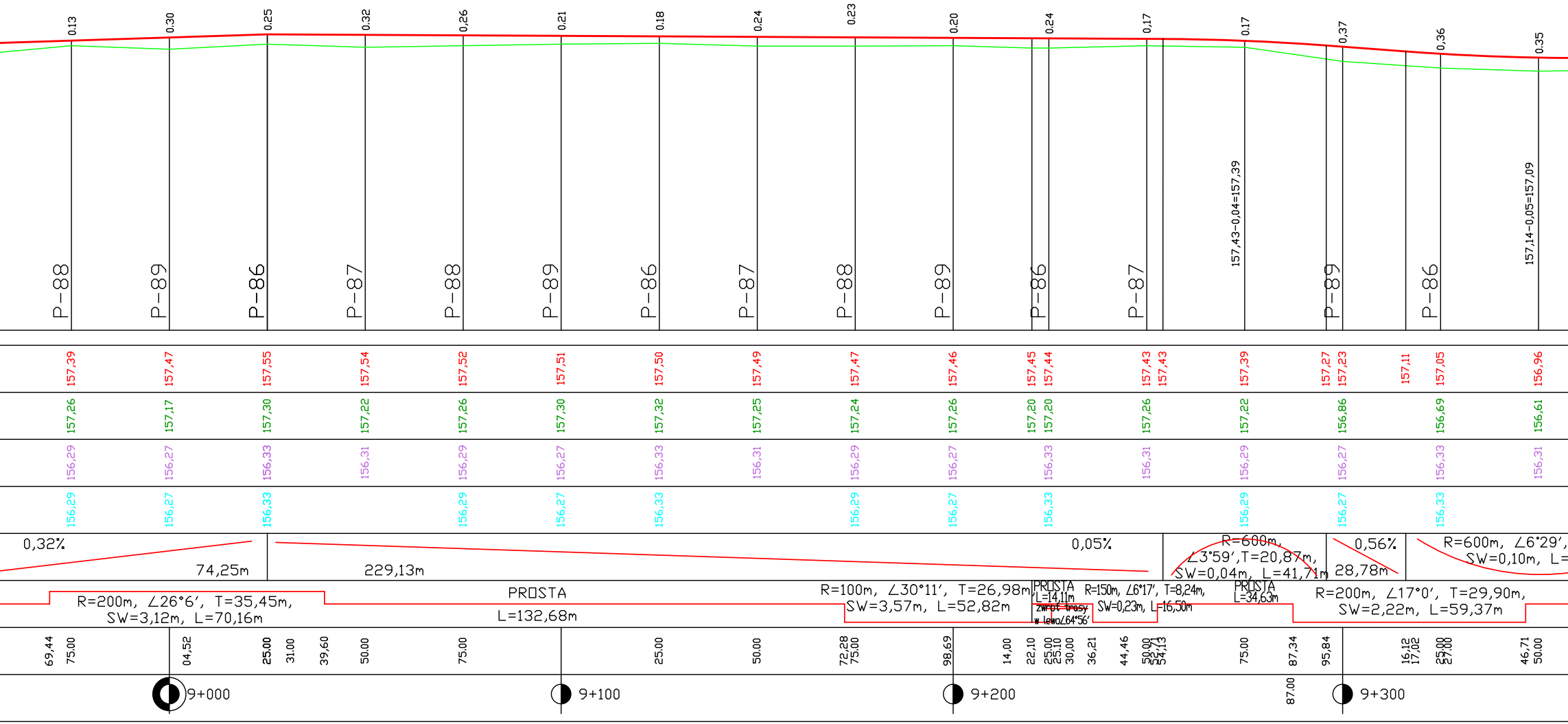
0.13
0.30
0.25
0.32
0.26
0.21
0.18
0.24
0.23
0.20
0.24
0.17
0.17
0.37
0.36
0.35
157,43-0,04=157,39
157,14-0,05=157,09
P-88
P-89
P-86
P-87
P-88
P-89
P-86
P-87
P-88
P-89
P-86
P-87
P-89
P-86
157,39
157,47
157,55
157,54
157,52
157,51
157,50
157,49
157,47
157,46
157,45
157,44
157,43
157,43
157,39
157,27
157,23
157,11
157,05
156,96
157,26
157,17
157,30
157,22
157,26
157,30
157,32
157,25
157,24
157,26
157,20
157,20
157,26
157,22
156,86
156,69
156,61
156,29
156,27
156,33
156,31
156,29
156,27
156,33
156,31
156,29
156,27
156,33
156,31
156,29
156,27
156,33
156,31
156,29
156,27
156,33
156,29
156,27
156,33
156,29
156,27
156,33
156,29
156,27
156,33
0,32%
74,25m
229,13m
0,05%
R=600m,
∠3°59',T=20,87m,
SW=0,04m, L=41,71m
0,56%
28,78m
R=600m, ∠6°29',
SW=0,10m, L=
R=200m, ∠26°6', T=35,45m,
SW=3,12m, L=70,16m
PROSTA
L=132,68m
R=100m, ∠30°11', T=26,98m,
SW=3,57m, L=52,82m
PROSTA
L=14,11m
zwrot trasy
w lewo∠64°56'
R=150m, ∠6°17', T=8,24m,
SW=0,23m, L=16,50m
PROSTA
L=34,63m
R=200m, ∠17°0', T=29,90m,
SW=2,22m, L=59,37m
69,44
75.00
04,52
25.00
31.00
39,60
50.00
75.00
25.00
50.00
72,28
75.00
98,69
14,00
22,10
25.00
25.10
30,00
36,21
44,46
50.00
52,71
54,13
75.00
87,34
95,84
16,12
17,02
25,00
27,00
46,71
50.00
9+000
9+100
9+200
87.00
9+300

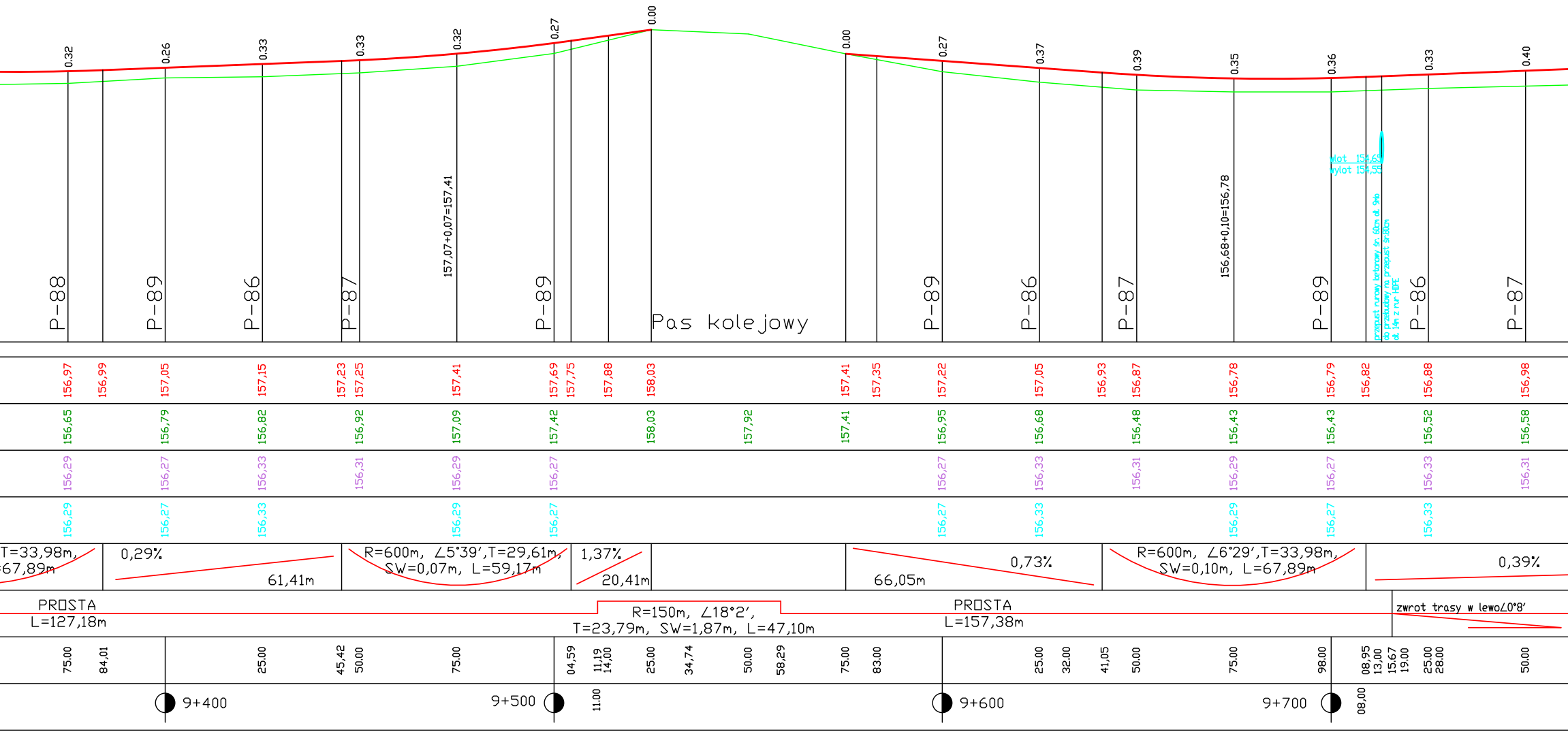
0.32
0.26
0.33
0.33
0.32
0.27
0.00
0.00
0.27
0.37
0.39
0.35
0.36
0.33
0.40
157,07+0,07=157,41
156,68+0,10=156,78
wlot 154,65
wylot 154,55
przepust rurowy betonowy śr. 60cm dł. 9mb
do przebudowy na przepust śr.80cm
dł. 14m z rur HDPE
P-88
P-89
P-86
P-87
P-89
Pas kolejowy
P-89
P-86
P-87
P-89
P-86
P-87
156,97 156,99 157,05 157,15 157,23 157,25 157,41 157,69 157,75 157,88 158,03 157,41 157,35 157,22 157,05 156,93 156,87 156,78 156,79 156,82 156,88 156,98
156,65 156,79 156,82 156,92 157,09 157,42 158,03 157,92 157,41 156,95 156,68 156,48 156,43 156,43 156,52 156,58
156,29 156,27 156,33 156,31 156,29 156,27 156,27 156,33 156,31 156,29 156,27 156,33 156,31
156,29 156,27 156,33 156,29 156,27 156,27 156,33 156,29 156,27 156,33
T=33,98m,
67,89m
0,29%
61,41m
R=600m, ∠5°39′,T=29,61m,
SW=0,07m, L=59,17m
1,37%
20,41m
66,05m
0,73%
R=600m, ∠6°29′,T=33,98m,
SW=0,10m, L=67,89m
0,39%
PROSTA
L=127,18m
R=150m, ∠18°2′,
T=23,79m, SW=1,87m, L=47,10m
PROSTA
L=157,38m
zwrot trasy w lewo∠0°8′
75.00 84,01 25.00 45,42 50.00 75.00 04,59 11,19 14,00 25.00 34,74 50.00 58,29 75.00 83.00 25.00 32.00 41,05 50.00 75.00 98.00 08,95 13.00 15,67 19.00 25.00 28.00 50.00
9+400
9+500
11.00
9+600
9+700
08,00

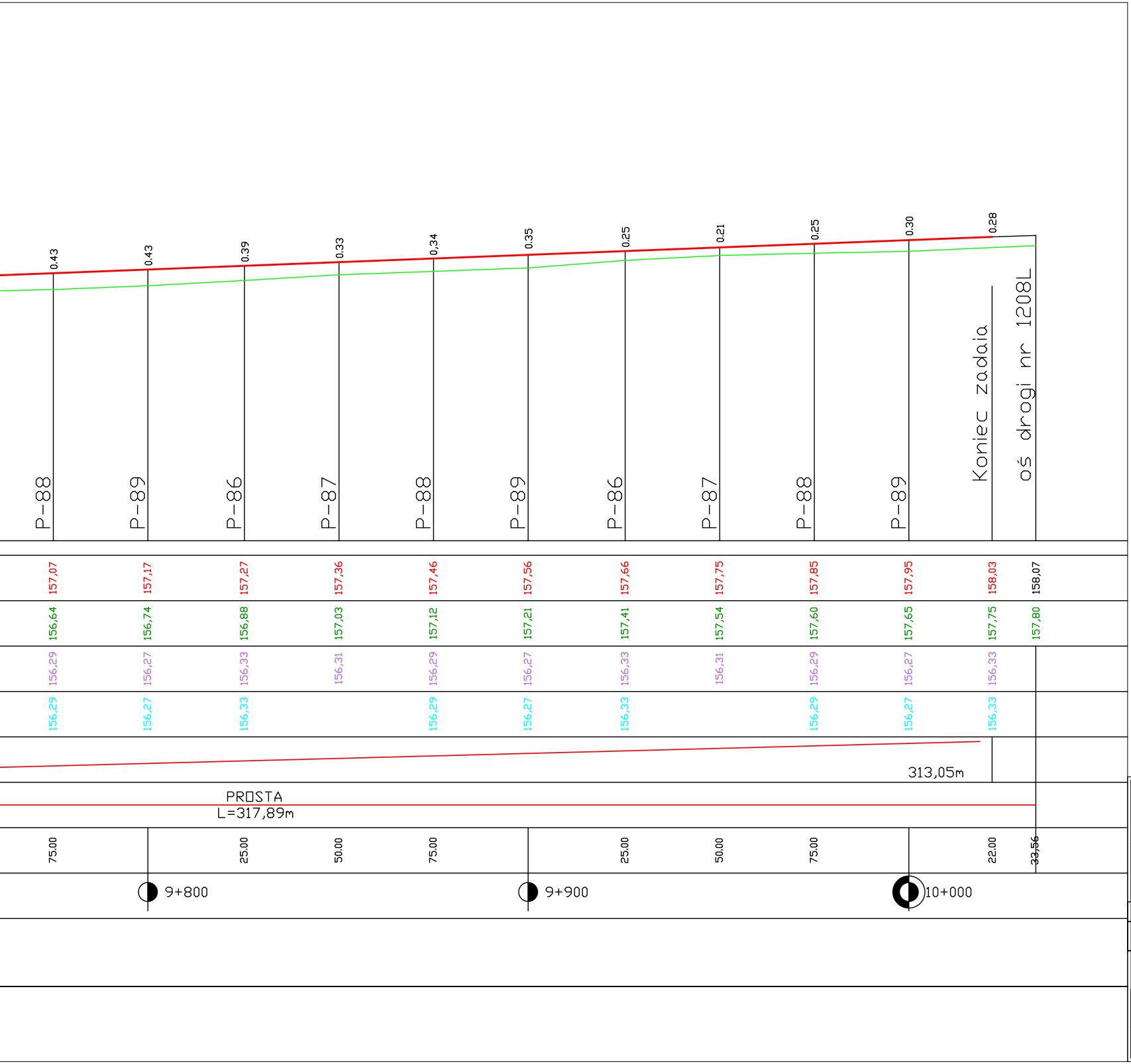
0.43
0.43
0.39
0.33
0.34
0.35
0.25
0.21
0.25
0.30
0.28
P-88
P-89
P-86
P-87
P-88
P-89
P-86
P-87
P-88
P-89
Koniec zadaia
oś drogi nr 1208L
157,07
157,17
157,27
157,36
157,46
157,56
157,66
157,75
157,85
157,95
158,03
158,07
156,64
156,74
156,88
157,03
157,12
157,21
157,41
157,54
157,60
157,65
157,75
157,80
156,29
156,27
156,33
156,31
156,29
156,27
156,33
156,31
156,29
156,27
156,33
156,29
156,27
156,33
156,29
156,27
156,33
156,29
156,27
156,33
313,05m
PROSTA
L=317,89m
75.00
25.00
50.00
75.00
25.00
50.00
75.00
22.00
33,56
9+800
9+900
10+000

INWESTYCJA: Przebudowa drogi powiatowej nr 1206L
dr.kr. nr 63 Stok - Gąsiory - Główne
od km 0+012,23 do km 10+004

INWESTOR:
Zarząd Dróg Powiatowych w Radzyniu Podlaskim
21-300 Radzyń Podlaski, ul. Warszawska 100

funkcja:	nazwisko	podpis
Projektant **branża drogowa**	Jan Żerebiec LUB/0008/OHOD/04	

Stadium opracowania:
PROJEKT BUDOWLANO - WYKONAWCZY

Tytuł rysunku:
PROFIL PODŁUZNY

Nr rysunku: N - 4
Skala: 1: 100 : 1000
data: WRZESIEŃ 2024